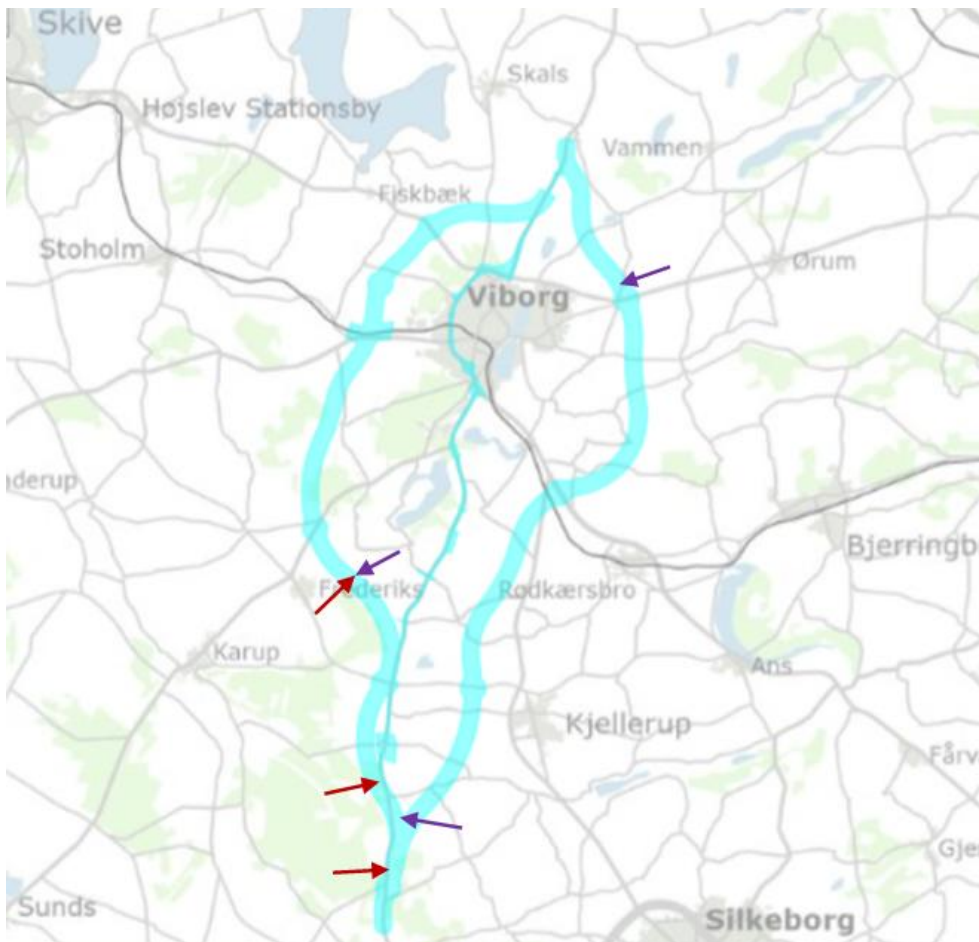


Hvor krydser motorvejen Klode Mølle – Løvel Hærvejen?

På Vejdirektoratets hjemmeside findes et interaktivt kort over forløbet af en motorvej fra Klode Mølle til Løvel: [Motorvej Klode Mølle-Viborg-Løvel | Vejdirektoratet](#). Kortet viser undersøgelseskorridorer af en vis bredde, inden for hvilke motorvejen skal placeres. Ved at sammenholde forløbet af motorvejen med forløbet af Hærvejens vandre- og cykelrute kan det ses, hvor motorvejen krydser Hærvejen eller kommer meget tæt på.

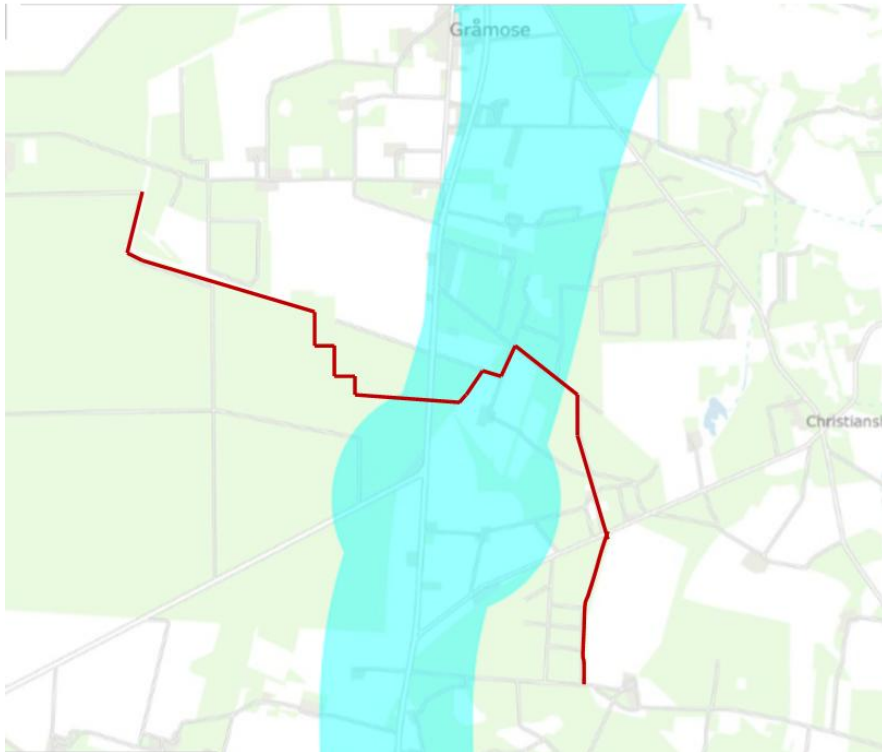
På oversigtskortet herunder viser pilene, hvor motorvejen Klode Mølle – Løvel krydser Hærvejen eller kommer meget tæt på.

Røde pile = vandrerute
Lilla pile = cykelrute

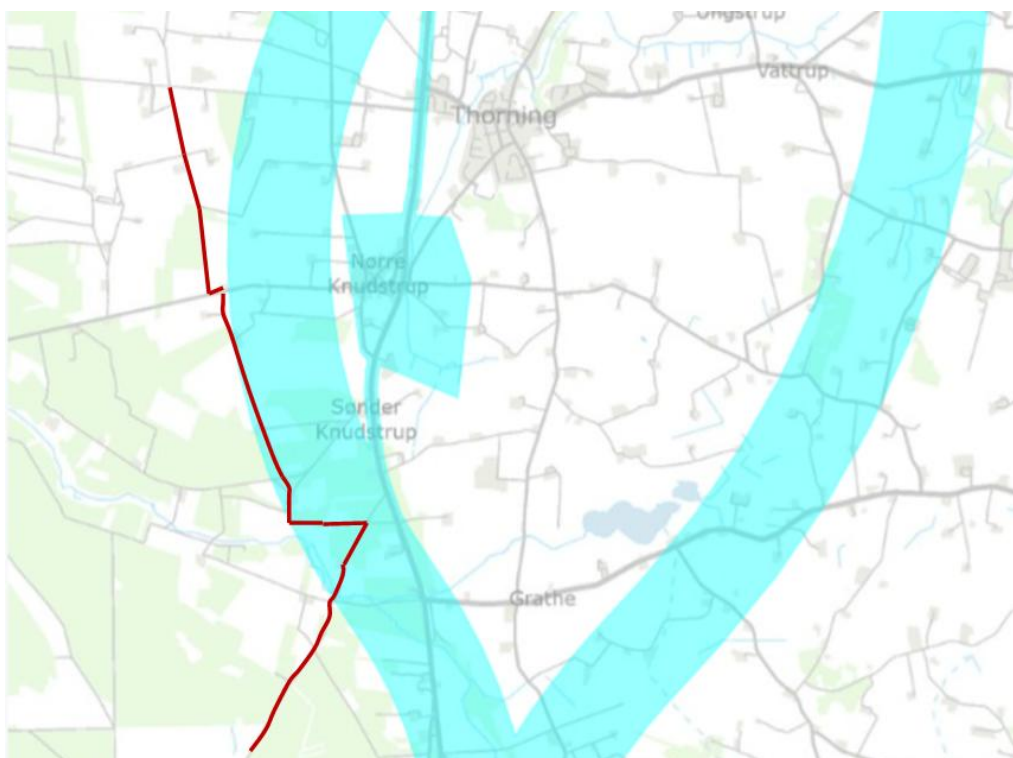


På de følgende sider vises detailkort over, hvor Hærvejsmotorvejen krydser Hærvejens vandre- og cykelrute. Strækninger af vandre- og cykelruten omkring motorvejen er vist med hhv. rødt og lilla.

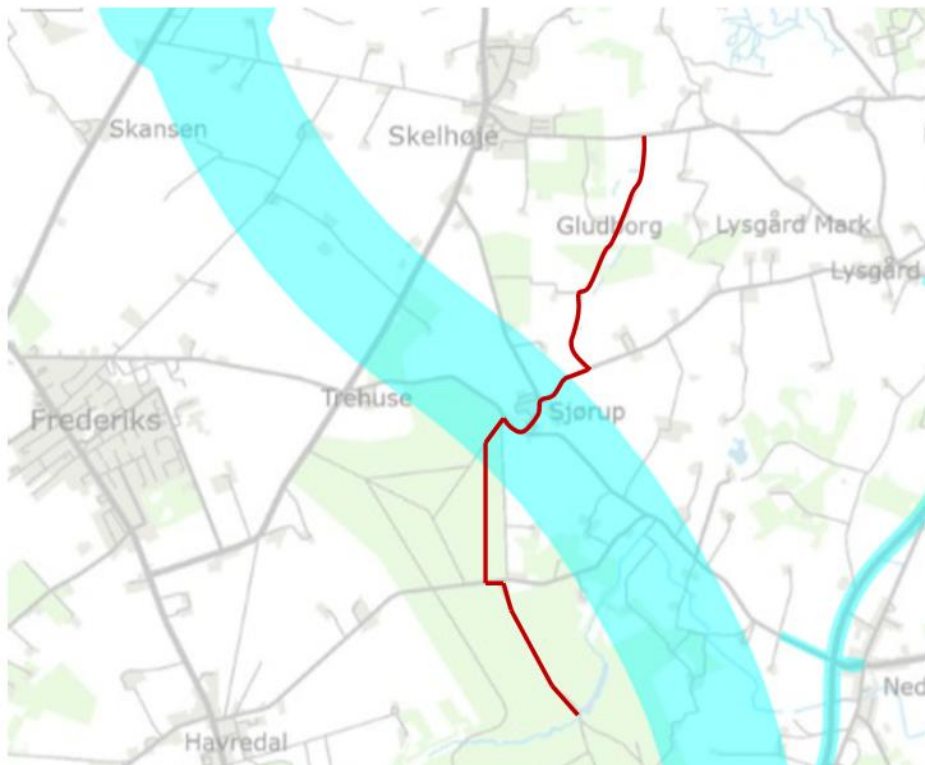
Kortet herunder viser, hvor det fælles forløb af motorvejen Klode Mølle – Løvel hhv. vest og øst om Viborg krydser Hærvejens **vandrerute** syd for Gråmose



En del af Hærvejens **vandrerute** ligger i korridoren for motorvejen Klode Mølle – Løvel vest om Viborg



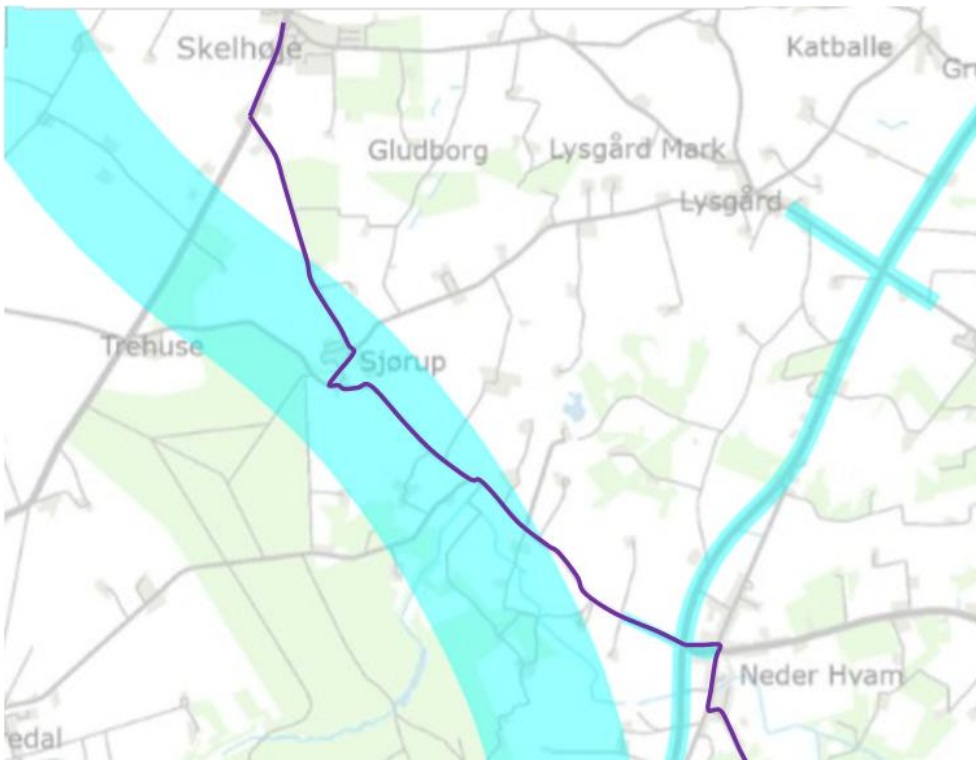
Kortet herunder viser, hvor motorvejen Klode Mølle – Løvel vest om Viborg skærer Hærvejens **vandrerute**



Som kortet herunder viser, ligger Hærvejens **cykelrute** i korridoren for motorvejen Klode Mølle- Løvel



En del af Hærvejens **cykelrute** ligger i korridoren for motorvejen Klode Mølle – Løvel vest om Viborg



Motorvejen Klode Mølle - Løvel øst om Viborg krydser Hærvejens **cykelrute** sydvest for Van Sø

